








	Zakres opracowania – część nr 1 km. 0+027-0+178
	Zakres opracowania – część nr 2 km. 0+268-0+531
	Zakres opracowania – część nr 3 km. 1+687-2+108
	Zakres opracowania – część nr 4
	Zakres miejscowych remontów nawierzchni chodnika
	Zakres odmulania rowów
	Zakres wykonywania poboczy
	Robocze kilometry dróg
	0+000
	Granica pasa drogowego

Jednostka Projektowa: <b>BIIS Sp. z O.O.</b> <b>Trzemeszka 297, 32-425 Trzemeszka</b> <b>NIP: 981-211-00-12</b> <b>e-mail: rksupervise@gmail.com</b>		Investor:  <b>Gmina Siepraw</b> <b>ul. Kawęczyń 30</b> <b>32-447 Siepraw</b>		
Lokalizacja:	<b>m. Zakliczyn, dz. nr 263/1, 506, 760, 761 obr. 0004</b>			
Tytuł projektu:	<b>"Remont drogi gminnej 540323K (ul. Zadziole, ul. Ks. W. Brandysiewicza, ul. Zagrody) w Zakliczynie polegająca na remoncie nawierzchni asfaltowej, poboczy, odwodnienia i chodnika."</b>			
Tytuł rys.:	<b>PLAN SYTUACYJNY - cz. 3</b>			
Funkcja:	Tytuł, imię i nazwisko	Specjalność	Nr uprawnień	Podpis
Projektant:	<b>mgr inż. Rafał KLUSKA</b>	<b>drogowa</b>	<b>MAP/0057/PWBD/23</b>	
Etap:	Branża:	Data:	Skala:	Nr rysunku:
<b>PT</b>	<b>drogowa</b>	<b>05.2025</b>	<b>1:1000</b>	<b>02.3</b>